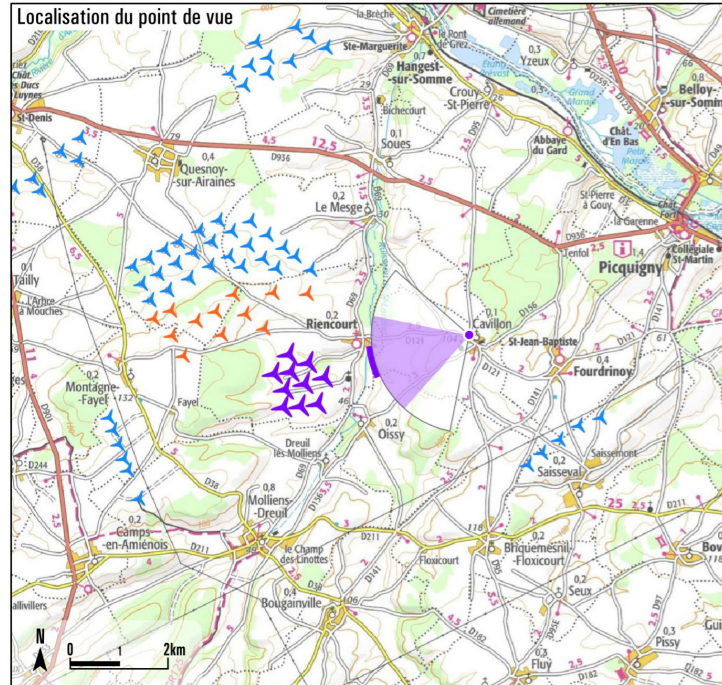


Sortie ouest de Cavillon



Photographie

Projection panorama : Cylindrique
 Coordonnées Lambert 93 : 633951, 6980913, 112
 Azimut | Champ | focale : 250.7° | 60° | 42 mm (24x36)
 Date & heure TU : 20/07/2016 08:17

Eoliennes

Nombre d'éoliennes : 10
 Dimensions mat | rotor | hauteur totale : 91 m | 117 m | 149.5 m
 Orientation rotor : 224.4°
 Éolienne la plus proche : E5 (3.2km - 252.7°)
 Éolienne la plus éloignée : E8 (4.2km - 247.9°)

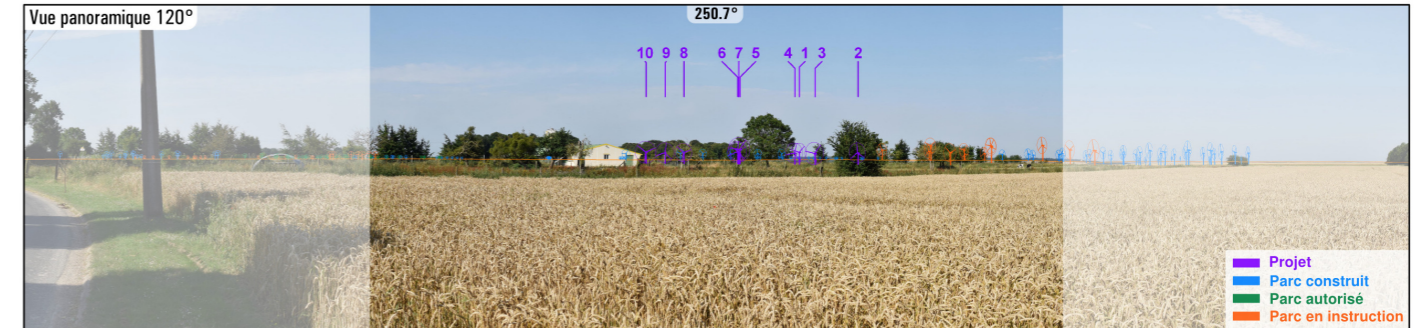
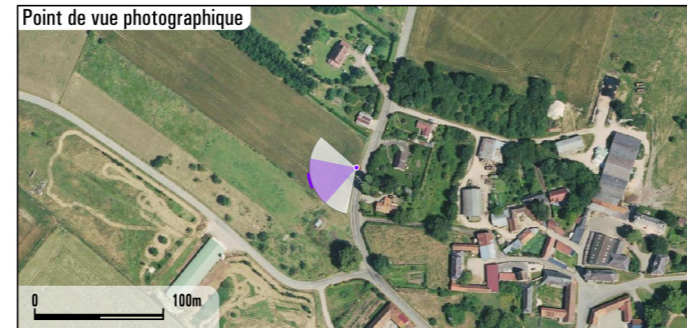
Commentaires paysagers

État existant :

Le point de vue est situé sur le plateau agricole, au niveau de la sortie ouest de Cavillon, en direction de Riencourt. A droite de la vue, le relief est relativement plat et la vue porte loin sur l'étendue de cultures où se détachent les autres parcs du contexte éolien. Au centre de la vue, la route est bordée par une parcelle de prairie ponctuée de quelques conifères.

Perception des éoliennes et impact sur le paysage :

Le parc projeté se situe derrière cette masse boisée. Seules quelques machines se distinguent entre les arbres. Le rapport d'échelle est équilibré avec la taille des arbres. La position des éoliennes entre la parcelle boisée et l'horizon est bien lisible. **L'impact est donc faible.**



Photomontage 60° x 27°

250.7°



Pour restituer le réalisme du photomontage, observez-le à une distance d'environ 35 cm (format A3)

Localisation et distance des éoliennes

E10 3.5km E9 3.8km E8 4.2km E6E7E5 E4 E1 3.8km 4.2km E3 3.4km E2 3.8km

Photographie

Projection panorama : Cylindrique
 Coordonnées Lambert 93 | ZIGN : 633951, 6980913, 112m
 Azimut | Champ | Focale : 250.7° | 120° | 42 mm (24x36)
 Date & heure TU : 20/07/2016 08:17

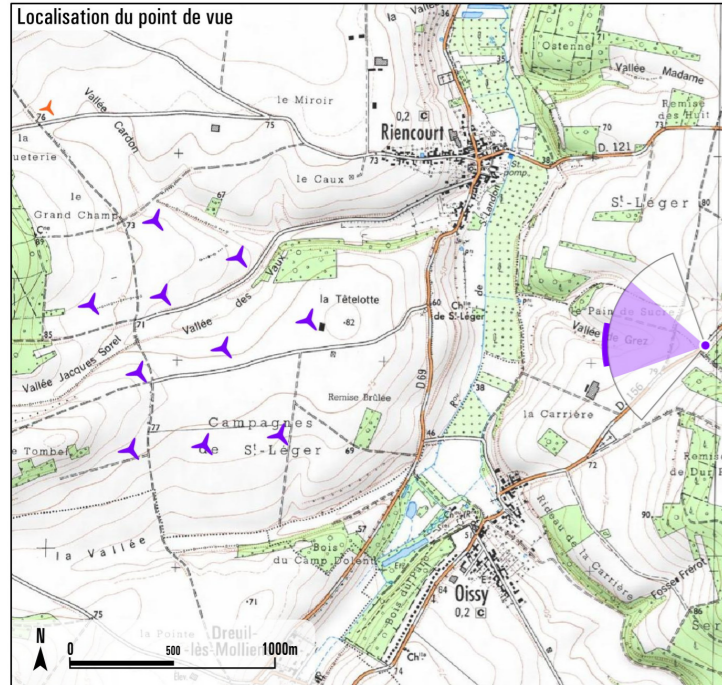
Eoliennes

Nombre d'éoliennes : 10
 Dimensions mat | rotor | hauteur totale : 91 m | 117 m | 149.5 m
 Orientation rotor : 224.4°
 Éolienne la plus proche : E5 (3.2km - 252.7°)
 Éolienne la plus éloignée : E8 (4.2km - 247.9°)



Réalisé par Géophom - 27/02/2016

RD156 au nord de Oissy



Photographie

Projection panorama : Cylindrique
 Coordonnées Lambert 93 : 632841, 6979884, 83
 Azimut | Champ | focale : 280° | 60° | 42 mm (24x36)
 Date & heure TU : 20/07/2016 08:33

Eoliennes

Nombre d'éoliennes : 10
 Dimensions mat | rotor | hauteur totale : 91 m | 117 m | 149.5 m
 Orientation rotor : 249.4°
 Éolienne la plus proche : E5 (1.9km - 273°)
 Éolienne la plus éloignée : E1 (3km - 273.2°)

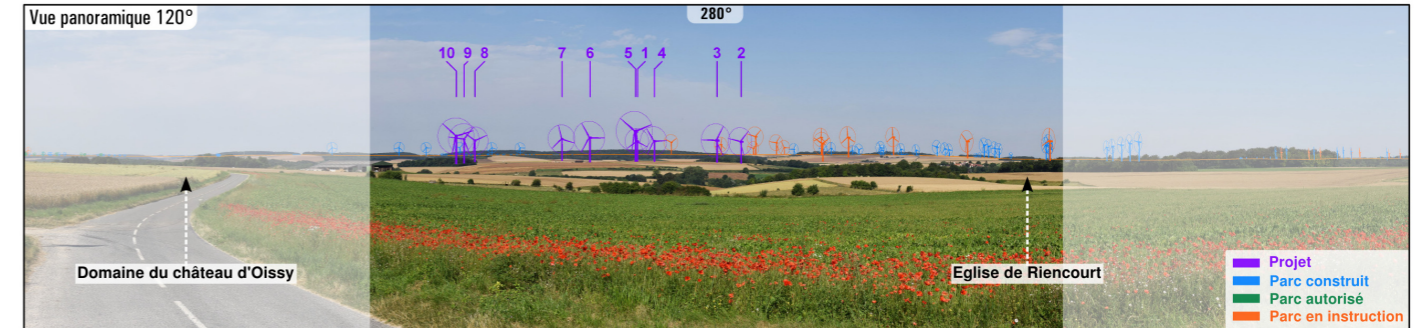
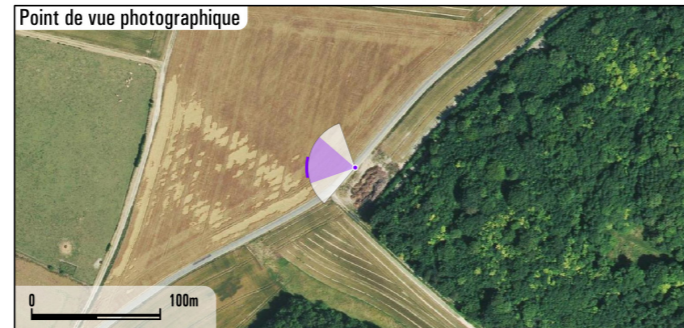
Commentaires paysagers

État existant :

Le point de vue se situe sur la RD156 entre Oissy et Cavillon, au niveau du Bois de la Butte et sur les hauteurs du plateau agricole. La route serpente au-dessus d'une étendue formée par une succession de collines aux courbes douces, dans laquelle se perd le tracé du vallon du Saint-Landon. La trame discontinue des haies vient souligner le parcellaire et accompagne ces ondulations. Au centre, le bois de Riencourt ourle une portion de plateau, suivi par d'autres boisements vers le lointain. De nombreux parcs éoliens s'inscrivent à l'arrière de ces boisements d'arrière-plan.

Perception des éoliennes et impact sur le paysage :

Le parc éolien s'inscrit à l'avant du bois de Riencourt, et se détache nettement sur le plateau. **L'impact est fort** car le projet s'inscrit dans une trame assez resserrée de bois et de haies et ni le volume de boisements ni le relief n'arrivent à concurrencer la hauteur des machines. Les trois éoliennes à gauche du parc, à l'écart du groupe central, participent à l'impression de forte emprise du parc depuis ce point de vue. Cependant, malgré l'augmentation du nombre de parcs éoliens, chaque parc est lisiblement rattaché à une partie du plateau grâce aux bois qui l'accompagnent.



Photomontage 60° x 27°



Pour restituer le réalisme du photomontage, observez-le à une distance d'environ 35 cm (format A3)

Localisation et distance des éoliennes

E9	E8	E7	E6	E5	E1	E4	E3	E2
2.5km	2.8km	2.7km	2.3km	1.9km	2.6km	2.3km	2.3km	2.7km

Photographie

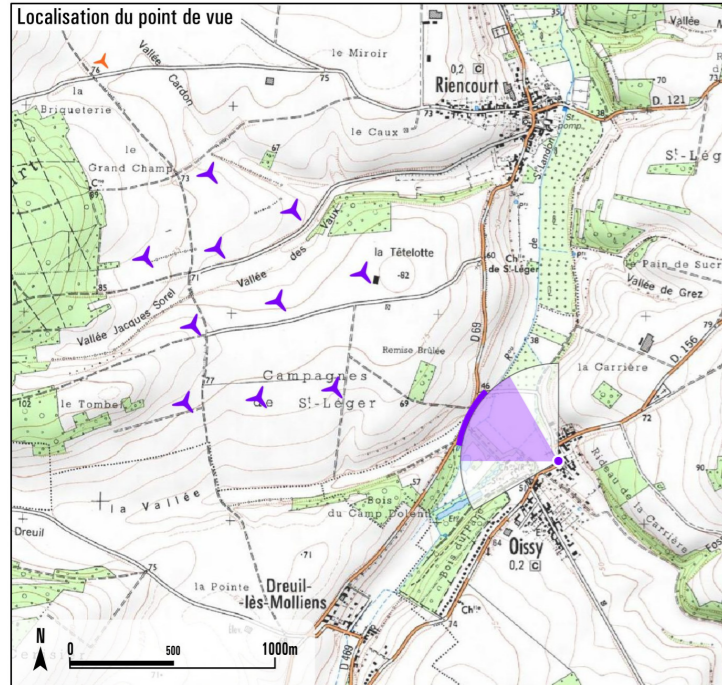
Projection panorama : Cylindrique
 Coordonnées Lambert 93 | ZIGN : 632841, 6979884, 83m
 Azimut | Champ | Focale : 280° | 120° | 42 mm (24x36)
 Date & heure TU : 20/07/2016 08:33

Eoliennes

Nombre d'éoliennes : 10
 Dimensions mat | rotor | hauteur totale : 91 m | 117 m | 149.5 m
 Orientation rotor : 249.4°
 Éolienne la plus proche : E5 (1.9km - 273°)
 Éolienne la plus éloignée : E1 (3km - 273.2°)



Sortie ouest de Oissy – chemin de Riencourt



Photographie

Projection panorama : Cylindrique
 Coordonnées Lambert 93 : 631867, 6979098, 40
 Azimut | Champ | Focale : 299.4° | 60° | 42 mm (24x36)
 Date & heure TU : 20/07/2016 08:48

Eoliennes

Nombre d'éoliennes : 10
 Dimensions mat | rotor | hauteur totale : 91 m | 117 m | 149.5 m
 Orientation rotor : 259.3°
 Éolienne la plus proche : E10 (1.1km - 287.4°)
 Éolienne la plus éloignée : E1 (2.2km - 295.6°)

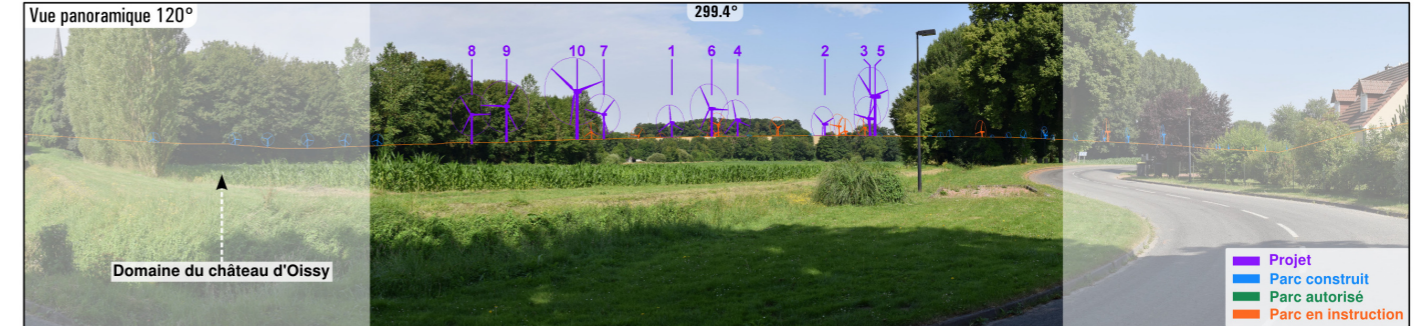

Commentaires paysagers

État existant :

Le point de vue se situe au niveau de la frange urbaine ouest d'Oissy, sur le chemin de Riencourt, au croisement de la rue de Cavillon. Le village d'Oissy se situe dans le creux de la vallée du Saint-Landon, au sud-est de la zone de projet.

Perception des éoliennes et impact sur le paysage :

La vue est bordée par le coteau du Saint-Landon. Sur le côté de la route s'étendent des champs menant visuellement au parc éolien projeté, situé en surplomb sur le plateau, à l'arrière de boisements. L'implantation du parc est proche (1.1km), et celui-ci devient un élément incontournable de l'environnement du village. Cependant, le volume des boisements fait concurrence à la hauteur des éoliennes et permet d'atténuer l'effet de surplomb. **L'impact est moyen.**



Photomontage 60° x 27°

299.4°



Pour restituer le réalisme du photomontage, observez-le à une distance d'environ 35 cm (format A3)

Localisation et distance des éoliennes


- E8
1.8km
- E9
1.5km
- E10
1.1km
- E7
1.9km
- E1
2.2km
- E6
1.6km
- E4
1.9km
- E2
2.2km
- E3 E5
1.8km 1.3km

Photographie

Projection panorama : Cylindrique
 Coordonnées Lambert 93 | ZIGN : 631867, 6979098, 40m
 Azimut | Champ | Focale : 299.4° | 120° | 42 mm (24x36)
 Date & heure TU : 20/07/2016 08:48

Eoliennes

Nombre d'éoliennes : 10
 Dimensions mat | rotor | hauteur totale : 91 m | 117 m | 149.5 m
 Orientation rotor : 259.3°
 Éolienne la plus proche : E10 (1.1km - 287.4°)
 Éolienne la plus éloignée : E1 (2.2km - 295.6°)



→ MH visible
 - - - MH non visible (distance max 5km)

Domaine du château d'Oissy



E8 1.8km E9 1.5km E10 1.1km E7 1.9km E1 2.2km E6 1.6km E4 1.9km E2 2.2km E3 1.8km E5 1.3km

Réalisé par Géophom - 27/02/2017